

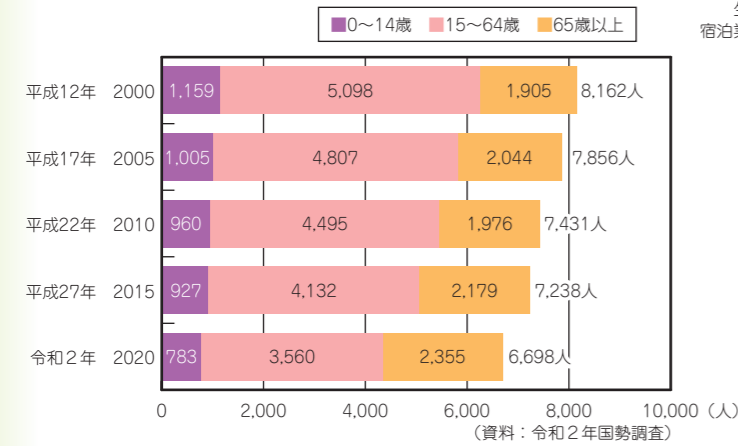
位置・面積

- **経度** 東経140度37分22秒～東経140度53分33秒
- **緯度** 北緯38度26分40秒～北緯38度34分12秒
- **面積** 109.28km²
- **地理** 宮城県ほぼ中央北西部、仙台から北へ約30kmに位置する。地形は東西約24kmと長く、南北は約5kmの狭いくさび形であるのが特徴で、町の西部には奥羽山系に属する秀峰・船形山などが山岳地帯を形成しており、東部は沖積層からなる水田地帯である。気象は、山形県に接しているため、内陸性気候の影響を受け北西の風が夏季を除いて強く、雨量、積雪も多い。夏季は親潮寒流の影響で寒冷である。

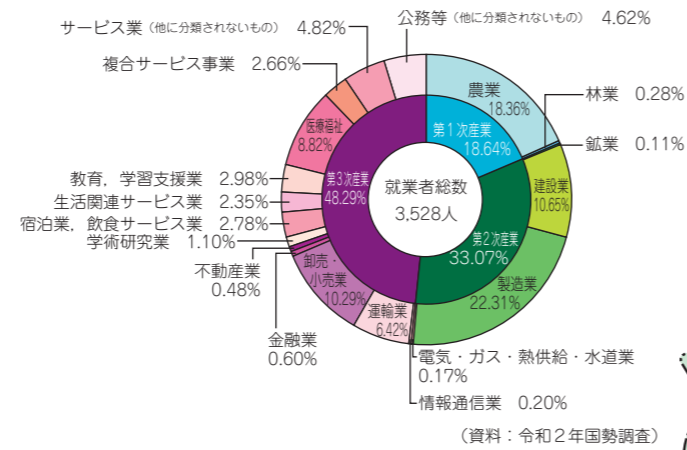
人口・世帯

- **人口** 6,698人（男3,246人：女3,452人）
- **世帯** 1,965世帯（令和2年国勢調査）

年齢別人口の推移



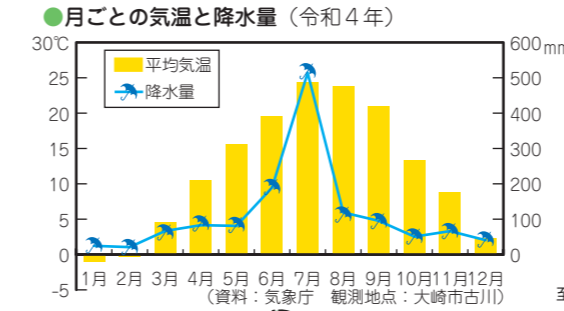
産業別就業状況比率



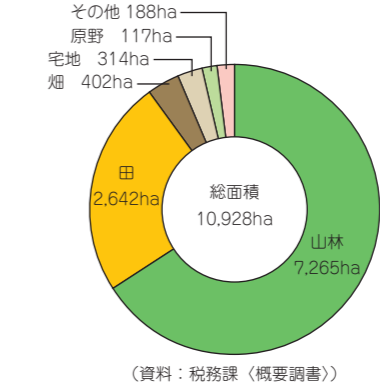
気象

年	平均気温℃	年間降水量mm	平均風速m/s	年間日照時間
令和2年	12.3	1,279.0	3.0	1,690.0
令和3年	12.0	1,070.5	3.0	1,523.6
令和4年	11.9	1,351.5	2.8	1,806.5

(資料：気象庁 観測地点：大崎市古川)



地目別面積 (令和5年1月1日現在)



普通会計決算状況

区分	平成30年度		令和元年度		令和2年度		令和3年度	
	決算額	構成比	決算額	構成比	決算額	構成比	決算額	構成比
地方税	749,226	15.8%	766,907	17.3%	749,180	13.7%	735,444	14.4%
地方譲与税	90,364	1.9%	90,731	2.0%	90,955	1.7%	92,212	1.8%
地方交付税	2,076,048	43.7%	2,047,387	46.1%	2,285,551	41.8%	2,569,168	50.5%
国庫支出金	402,952	8.5%	304,332	6.9%	1,253,071	22.9%	652,382	12.8%
県支出金	214,621	4.5%	277,466	6.2%	314,666	5.8%	301,899	5.9%
地方債	415,508	8.7%	177,656	4.0%	149,340	2.7%	166,601	3.3%
その他	803,760	16.9%	778,794	17.5%	626,229	11.4%	574,601	11.3%
歳入合計	4,752,479	100.0%	4,443,273	100.0%	5,468,992	100.0%	5,092,307	100.0%

(単位：千円) (資料：決算統計検取調査)

財政分析指標

区分	年度	平成30年度	令和元年度	令和2年度	令和3年度
経常収支比率		87.4	86.5	85	83.5
実質公債費比率		9.2	10.3	10.7	10.2
財政力指数		0.3	0.31	0.3	0.29

(資料：町政のあゆみ)

区分	平成30年度		令和元年度		令和2年度		令和3年度	
	決算額	構成比	決算額	構成比	決算額	構成比	決算額	構成比
議会費	95,260	2.1%	97,244	2.3%	82,034	1.5%	86,840	1.8%
総務費	648,066	14.0%	552,199	12.9%	1,285,975	24.0%	745,183	15.1%
民生費	902,223	19.6%	910,184	21.3%	906,176	16.9%	1,038,605	21.0%
衛生費	752,514	16.3%	742,151	17.4%	877,011	16.4%	906,834	18.3%
労働費	25	0.0%	40	0.0%	26	0.0%	49	0.0%
農林水産業費	553,430	12.0%	397,667	9.3%	435,590	8.1%	480,095	9.7%
商工費	111,888	2.4%	121,248	2.8%	156,534	2.9%	198,237	4.0%
土木費	484,536	10.5%	448,106	10.5%	434,891	8.1%	497,646	10.0%
消防費	232,035	5.0%	132,803	3.1%	154,038	2.9%	155,830	3.1%
教育費	517,551	11.2%	476,896	11.1%	637,958	11.9%	507,619	10.3%
災害復旧費	463	0.0%	67,335	1.6%	56,841	1.1%	963	0.0%
公債費	318,804	6.9%	330,588	7.7%	331,122	6.2%	333,971	6.7%
歳出合計	4,616,795	100.0%	4,276,461	100.0%	5,358,196	100.0%	4,951,872	100.0%

(単位：千円) (資料：決算統計検取調査)

道路の状況

区分	路線数	実延長(m)	舗装済(m)	舗装率(%)
町道	437	357,410	189,193	52.9

(資料：建設水道課〈道路現況調査〉令和5年4月1日現在)

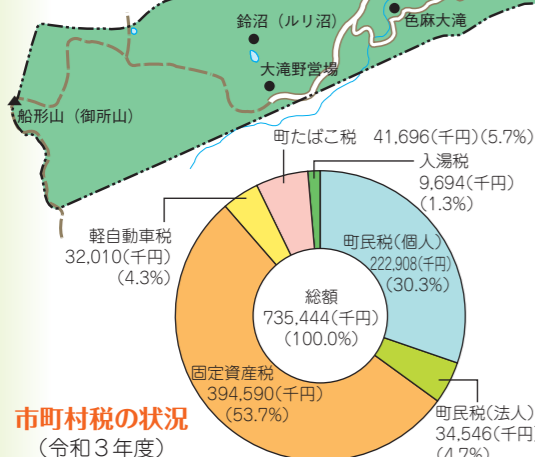
上下水道普及状況

区分	年			
	令和2年度	令和3年度	令和4年度	令和5年度
給水人口	6,681人	6,450人	6,336人	
年間給水量	617,908m ³	608,711m ³	595,838m ³	
普及率	99.2%	99.2%	99.2%	

(資料：建設水道課〈公営企業決算状況調査〉)

区分	年			
	令和2年度	令和3年度	令和4年度	令和5年度
処理区域内人口	5,622人	5,515人	5,418人	
普及率	85.1%	85.3%	85.2%	
水洗化率	67.6%	68.8%	69.7%	

(資料：建設水道課〈公営企業決算状況調査〉)



市町村税の状況 (令和3年度)